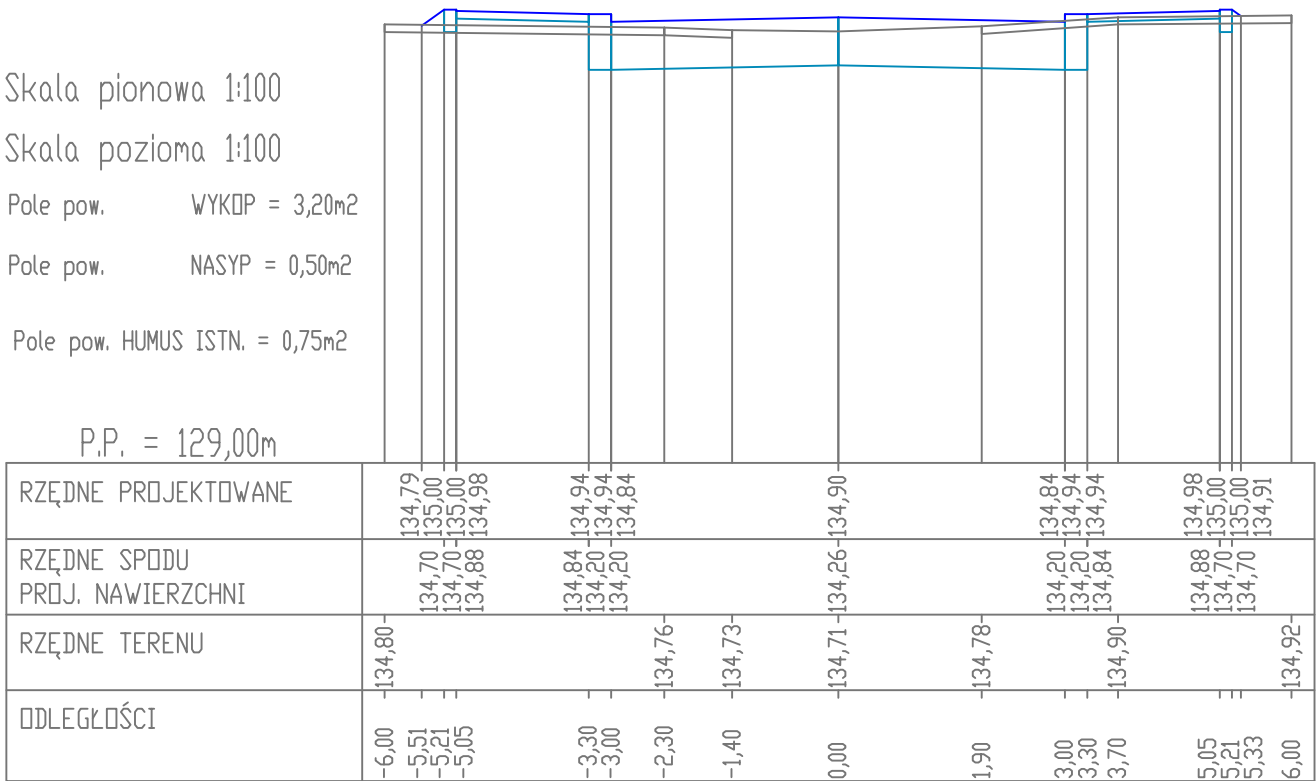


PIK. 13,00

Skala pionowa 1:100  
Skala pozioma 1:100  
Pole pow. WYKOP = 3,20m2  
Pole pow. NASYP = 0,50m2  
Pole pow. HUMUS ISTN. = 0,75m2

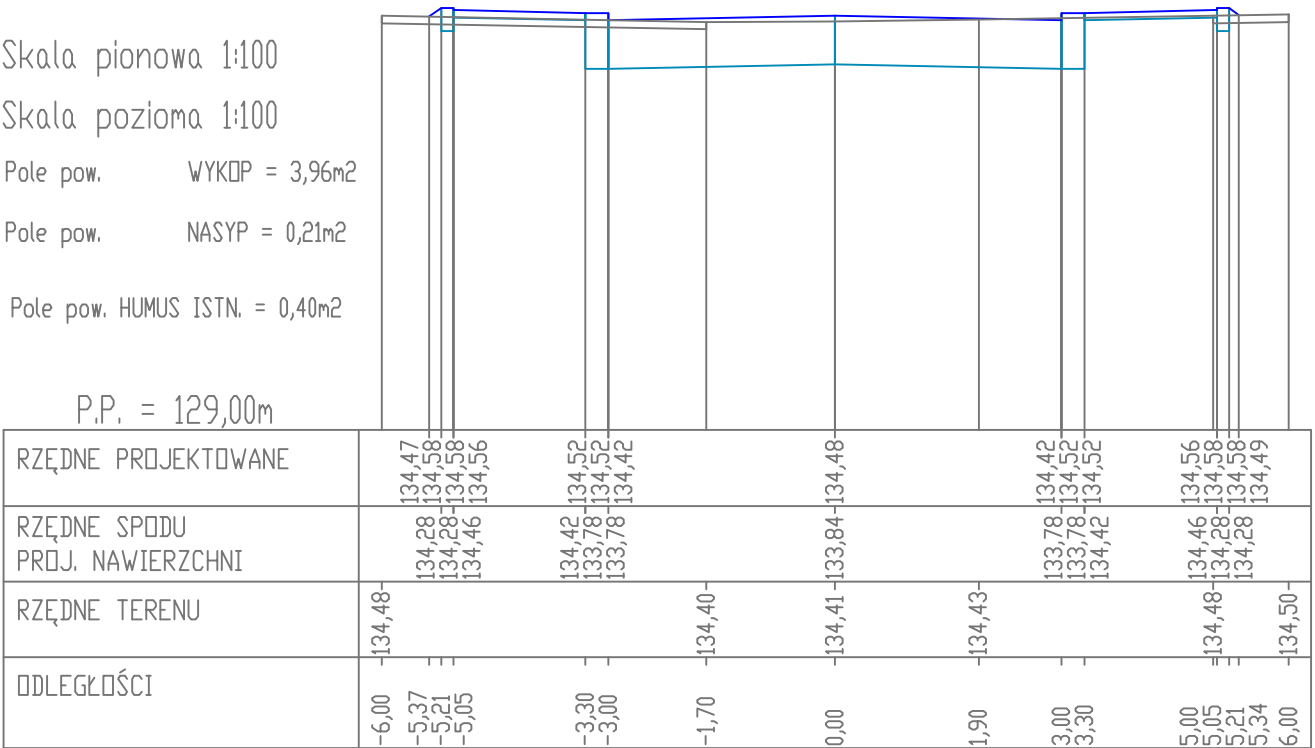
P.P. = 129,00m



PIK. 82,00

Skala pionowa 1:100  
Skala pozioma 1:100  
Pole pow. WYKOP = 3,96m2  
Pole pow. NASYP = 0,21m2  
Pole pow. HUMUS ISTN. = 0,40m2

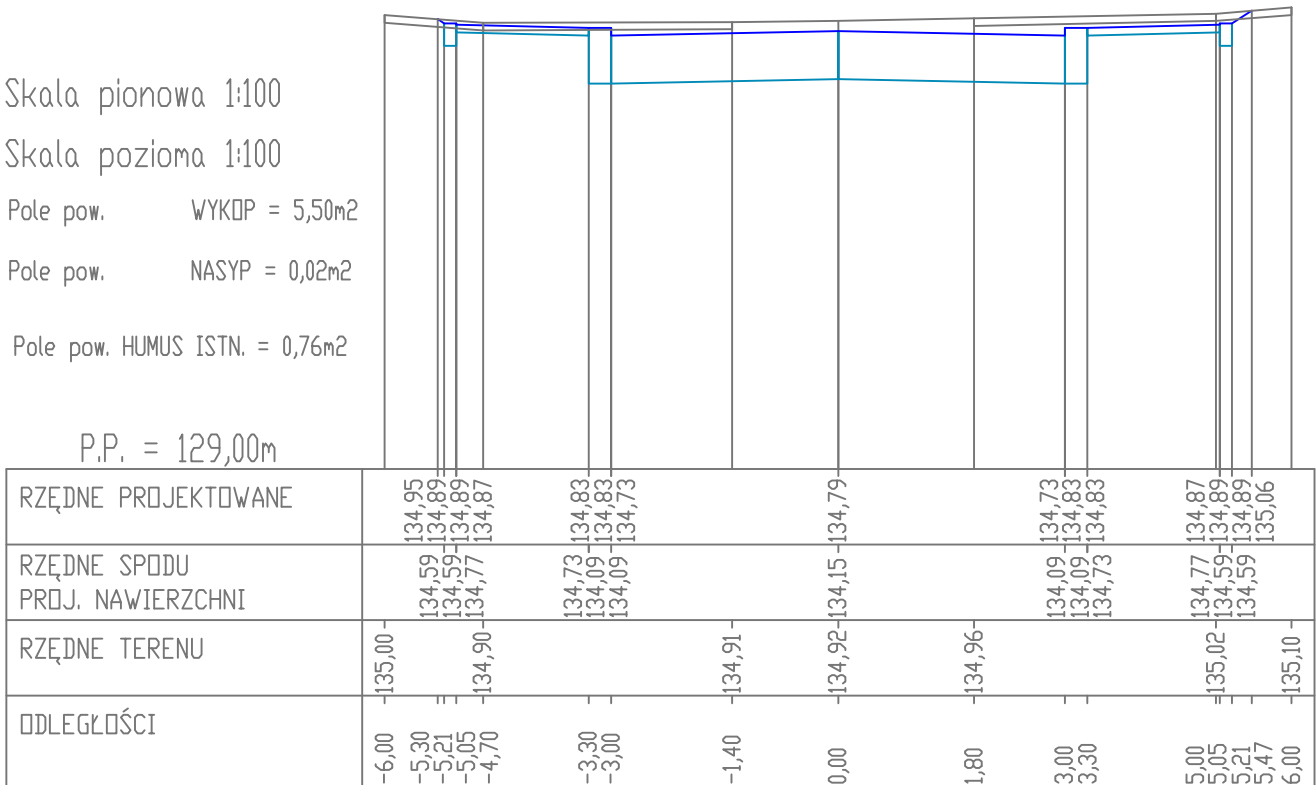
P.P. = 129,00m



PIK. 39,90

Skala pionowa 1:100  
Skala pozioma 1:100  
Pole pow. WYKOP = 5,50m2  
Pole pow. NASYP = 0,02m2  
Pole pow. HUMUS ISTN. = 0,76m2

P.P. = 129,00m



Bogusław Lipiński  
ul. Nowa 2 lok. 433, 18-400 Łomża  
tel.: 0 663 710 715, e-mail: ppiprojekt@wp.pl

Inwestor:	Miasto Ostrów Maz. ul. 3-Maja 66 07-300 Ostrów Maz.			Nr rys:	4
Temat:	BUDOWA ULICY ZACHODNIEJ W OSTROWI MAZ. W KM 0+000,00 - 0+417,70 ORAZ ODC. ULICY KDD153 (DŁ. 55,7m) I KDD253 (DŁ. 82m) WRAZ Z BUDOWĄ KAN. DESZCZOWEGO DO UL. WILEŃSKIEJ				Strona:
Nazwa rys:	PROFIL PODŁUŻNY - UL. KDD256				4
Zespół autorski:	Branża	Imię i nazwisko	nr. uprawnień	podpis	
PROJEKTANT	drogowa	mgr inż. Bogusław Lipiński	PDL/033/PWOD/11		
Łomża, czerwiec 2016 r.					skala: 1:50/500